






Výstavba PZS přejezdu P3916 v km 16,839 trati Studenec - Křižanov

Výstavba PZS přejezdu P3916 v km 16,839 trati Studenec - Křižanov



<div>Ministerstvo dopravy Státní fond dopravní infrastruktury</div> <div></div>			
<div>Orientační schéma:</div> <div></div>			
<div>Razítko oprávněné osoby:</div> <div></div>			
<div>Podpis: _____ Datum: _____</div>			
Revize:	Datum:	Popis:	Kontroloval:
000	15. 4. 2021	Definitivní odevzdání dokumentace	Radek Kverek, DiS
P001	02. 2021	Dokumentace k připomínkám	Radek Kverek, DiS
<div>Stavebník/Investor: <b>Správa železnic, státní organizace</b></div> <div>Adresa: <b>Dlážděná 1003/7, 110 00 Praha 1</b></div> <div>Zástupce investora: <b>Stavební správa východ</b></div> <div>Adresa: <b>Nerudova 773/1, 779 00 Olomouc</b></div> <div></div>			
<div>Zhotovitel stavby: <b>DMC Havlíčkův Brod s.r.o.</b></div> <div>Adresa: <b>Průmyslová 941, 580 01 Havlíčkův Brod</b></div> <div>Kontakt: <b>T: +420 569 400 513 E: blaha@dmchb.cz</b></div> <div></div>			
<div>Zhotovitel objektu: <b>DMC Havlíčkův Brod s.r.o.</b></div> <div>Adresa: <b>Průmyslová 941, 580 01 Havlíčkův Brod</b></div> <div>Kontakt: <b>T: +420 569 400 513 E: blaha@dmchb.cz</b></div> <div></div>			
Hlavní projektant (HIP): Ing. Pavel Bláha	Specialista: [Specialista]	Odpovědný projektant: Ing. Pavel Bláha	Zpracovatel: Ing. Pavel Bláha
<div>Název stavby/akce: <b>Výstavba PZS přejezdu P3916 v km 16,839 trati Studenec - Křižanov</b></div> <div>Označení (S-kód): <b>S621900240</b></div> <div>Označení zhotovitele: <b>Č.zak. 20058</b></div> <div>Název části: <b>Inženýrské objekty</b></div> <div>Označení části: <b>D.2.1.01</b></div> <div>Název objektu: <b>Kolejový svršek a spodek</b></div> <div>Označení objektu/komplexu: <b>SK 26-10-01</b></div> <div>Název přílohy: <b>Situace</b></div> <div>Číslo přílohy: <b>2. 011</b></div> <div>Název dílčí části přílohy: <b>od km 16,700 - do km 17,000</b></div> <div>Paré: _____</div> <div>Kraj: <b>Katastrální území:</b></div> <div>TUDU: <b>1261 06</b></div> <div>Vysočina: <b>Oslavička (708011)</b></div> <div>Stupeň dokumentace: <b>DSP+ PDPS</b></div> <div>Datum zpracování: <b>02. 2021</b></div> <div>Formáty: <b>6 x A4</b></div> <div>Měřítko: <b>1:500</b></div>			
<div>S-kód: <b>S 6 2 1 9 0 0 2 4 0 - D S P X - D 2 1 0 1 - S K 2 6 1 0 0 2 - X X - 2 - 0 1 1 - 0 0 0</b></div> <div>Stupeň dokumentace: <b>Část</b></div> <div>Objekt: _____</div> <div>Podobjekt: _____</div> <div>Příloha: _____</div> <div>Revize: _____</div> <div>(Prostor pro další informace)</div>			